



Jørgen Spangsberg Tang Sørensen
Hostrupvej 37
Hostrup
6710 Esbjerg V

Torvegade 74, 6700 Esbjerg

Dato	26. maj 2020
Sagsbehandler	Birte Høeg
Sagsid	19/30892

Reg. nr. 561-40-5137-00

Endelig tilladelse til indvinding af indtil 6.400 m³ grundvand pr. år fra boring med DGU nr. 121.0460 og indtil 9.600 m³ grundvand pr. år fra boring med DGU nr. 121.0884 til markvanding på ejendommen matr.nr. 5h m.fl. Hostrup By, Hostrup (Ejendomsnummer 561-70989).

Tilladelse og vilkår

På baggrund af nedenfor anførte oplysninger meddeler Esbjerg Kommune i medfør af vandforsyningslovens §§ 20 og 21 tilladelse til indvinding af vand på følgende vilkår:

- at der indvindes fra boring DGU nr. 121.0460 med maks. 6.400 m³/år og maks. 30 m³/time, og der indvindes fra boring DGU nr. 121.0884 med maks. 9.600 m³/år og maks. 30 m³/time,
- at boring DGU nr. 121.0460 er monteret med traktorpumpe. Til opgørelse af den oppumpede vandmængde skal der føres bog over de timer boringen er i drift,
- at boring DGU nr. 121.0460 senest 1. juli 2020 er beskyttet af en betonbrønd og forsynet med et tæt dæksel af enten beton eller al udørkplader,
- at boring DGU nr. 121.0884 er monteret med timetæller,
- at boring DGU nr. 121.0844 senest den 1. juli 2020 er forsynet med et tæt dæksel af enten beton eller al udørkplader,
- at dokumentation for de udførte forbedringer ved boringerne DGU nr. 121.0460 og DGU nr. 121.0884 i form af fotos indsendes senest den 1. juli 2020 til miljo@esbjergkommune.dk,
- at tilladelsen gælder for en periode på 15 år regnet fra dags dato,
- at der udlægges et beskyttelsesareal omkring boringerne med en radius på 5 m.



Indenfor beskyttelsesarealet må der ikke gødes, og der må ikke bruges eller anbringes sprøjtemidler. Andre stoffer, der eventuelt kan forurene grundvandet, skal ligeledes holdes uden for beskyttelsesarealet,

at de "Generelle vilkår m.v. for tilladelse til vandindvinding fra boring" jf. vedlagte bilag er gældende.

Supplerende bemærkninger:

- Denne tilladelse erstatter tidligere vandindvindingstilladelse meddelt af Ribe Amr den 20. december 2004 (j.nr. 04/3881).
- Kommunen fører tilsyn med, at de stillede vilkår overholdes. Ifølge vandforsyningslovens § 34 kan tilladelsen tilbagekaldes uden erstatning, hvis vilkårene ikke overholdes.

Ansøgning

Der søges om fornyelse af tilladelserne til indvinding af grundvand til markvanding fra borerne med DGU nr. 121.0460 (ved Knudsmark) og boring med DGU nr. 121.0884 (ved gården).

Boringerne og de arealer der vandes ejes af Jørgen Spangsbjerg Tang Sørensens, Hostrupvej 37, 6710 Esbjerg V.

Sagsbehandling

Den tidligere vandindvindingstilladelse af 20. december 2004 (j.nr. 04/3881) omfattede tilladelse til indvinding af indtil 7.000 m³ grundvand pr. år fra boring DGU nr. 121.0460 og indtil 12.000 m³ pr. år fra boring DGU nr. 121.0884.

I forbindelse med ansøgningen er der indsendt fotos af borerne indretning. Der er udføres nogle forbedringer ved begge borerne, som er beskrevet i ovenstående vilkår.

Boringens beliggenhed

Boringerne med DGU nr. 121.0460 og DGU nr. 121.0884 er beliggende i grundvandsopland til Varde Å, og placeret henholdsvis 330 m og 490 m fra et målsat vandløb (Hostrup Bæk). Se vedlagte kortbilag.

Vandressourcen

Grundvandsressourcen skal administreres efter de økologiske målsætninger i Vandområdeplan 2, den endelige udformning af hvorledes dette skal beregnes afventer dog endelig operationalisering fra Miljøstyrelsen og GEUS. Som det nuværende bedst tilgængelige faglige vurderingsværktøj anvendes de vejledende krav for maksimal reduktion af vandføring fra Vandplan 1.

Denne angiver et vejledende krav for maksimal reduktion af vandføring i det aktuelle vandløbsopland på 15 %. Det er beregnet, at den samlede tilladte indvinding i oplandet reducerer sommervandføringen med 4,7 %, hvilket betyder at ressourcen på oplandsniveau til den ansøgte indvinding er til rådighed inden for oplandet.

Vandingsbehovet

Esbjerg kommune har opgjort vandingsbehovet på baggrund af de ønskede vandede arealers jordbundstyper således:

Boring DGU nr. 121.0460:

6,4 ha grovsandet jord á 1.000 m³ og 0 ha andre jordbundstyper á 750 m³, i alt 6.400m³.

Boring DGU nr. 121.0884:

0 ha grovsandet jord á 1.000 m³ og 12,8 ha andre jordbundstyper á 750 m³, i alt 9.600 m³.

Fordelingen af de vandede jordbundstyper betyder, at tilladelse til indvinding af den gamle ansøgte vandmængde ikke kan imødekommes.

Der er den 20. maj 2020 aftalt med Jørgen Spangsbjerg Tang Sørensen, at ansøgningen omfatter fornyelse af tilladelsen med reduceret vandmængde.

Naturbeskyttelseslovens § 3

Der er foretaget en beregning af den forventede sænkning ved nærliggende § 3-beskyttet natur. På den baggrund vurderes det, at der ikke er nogen områder, der er omfattet af naturbeskyttelseslovens § 3, som vil påvirkes væsentligt af denne tilladelses indvinding (se vedlagte kortbilag).

Andre indvindingsinteresser

Der er ingen nærliggende indvindingsboringer, der påvirkes væsentligt af denne tilladelses indvinding.

Forurenede arealer m.v.

Den nærmeste V1 kortlagte lokalitet (nr. 561-91028) er beliggende 1.840 m fra boring DGU nr. 121.0460.

Den nærmeste V1 kortlagte lokalitet (nr. 561-55040) er beliggende 830 m fra boring DGU nr. 121.0884.

Der er foretaget en beregning af den forventede sænkning ved de registrerede lokaliteter og på den baggrund vurderes det, at den ansøgte indvinding kan foretages uden risiko for at forureningerne spredes.

Kommunens tilsyn har ikke givet anledning til bemærkninger om andre forureningskilder, herunder nedsivningsanlæg, olietanke, gødningsoplæg m.v.

Natura 2000-områder

Der er foretaget en beregning af den forventede sænkning i Natura 2000-området nr. 78 Vadehavet beliggende henholdsvis 520 m og 2.250 m fra boring DGU nr. 121.0460 og DGU nr. 121.0884, samt fuglebeskyttelsesområde nr. 49 Engarealer ved Ho Bugt, beliggende henholdsvis 580 m og 2.250 m fra boringerne.

På den baggrund vurderes det, at en fornyelse af indvindingstilladelsen ikke væsentligt vil påvirke Natura 2000-området eller de arter, området er udpeget for at beskytte.

Habitatdirektivets bilag IV-arter

Der er foretaget en beregning af den forventede sænkning ved raste- og ynglesteder for Birkemus, habitatdirektivets bilag IV-arter beliggende henholdsvis 3.760 m og 2.000 m meter fra indvindingsstederne. På den baggrund vurderes det, at en fornyelse af indvindingstilladelsen ikke vil påvirke raste- og ynglesteder for Habitatdirektivets bilag IV-arter.

Vandforsyningsplanen

Tilladelsen er ikke i konflikt med den gældende vandforsyningsplan.

Vurdering i forhold til VVM-reglerne

Der er foretaget screening efter Miljøvurderingslovens (Bekendtgørelse af Lov om miljøvurdering af planer og programmer og af konkrete projekter (VVM) lovbekendtgørelse nr. 1225 af 25. oktober 2018) § 21. Afgørelse herom er meddelt separat (j.nr. 19/35757).

Samlet vurdering

Under henvisning til ovenstående oplysninger har Esbjerg Kommune besluttet at meddele en tilladelse på de anførte vilkår.

Klagevejledning

Tilladelsen efter Vandforsyningsloven (lovbekendtgørelse nr. 118 af 22. februar 2018) kan påklages til Miljø- og Fødevarerklagenævnet af:

- ansøgeren
- enhver, der har en individuel, væsentlig interesse i sagens udfald

En klage skal indgives via Klageportalen. På forsiden af www.naevnenes-hus.dk er der et link til Klageportalen. Klagen sendes gennem Klageportalen til den myndighed, der har truffet afgørelsen. En klage er indgivet, når den er tilgængelig for myndigheden i Klageportalen. Når man klager, skal man betale et gebyr. Gebyret betales med betalingskort i Klageportalen.

Miljø- og Fødevarerklagenævnet afviser din klage, hvis du sender den uden om klageportalen, medmindre du er blevet fritaget for brug af klageportalen. Hvis du ønsker at blive fritaget for at bruge Klageportalen, skal du sende en begrundet anmodning via mail til Miljø- og Fødevarerklagenævnet. Nævnet afgør herefter, om du kan fritages for at bruge klageportalen.

Klagen skal være modtaget senest den 23. juni 2020.

Gebyret tilbagebetales, hvis

1. klagesagen fører til, at den påklagede afgørelse ændres eller ophæves,
2. klageren får helt eller delvis medhold i klagen, eller
3. klagen afvises som følge af overskredet klagefrist, manglende klageberettigelse eller fordi klagen ikke er omfattet af Miljø- og Fødevarerklagenævnet kompetence.

Det bemærkes, at hvis den eneste ændring af den påklagede afgørelse er forlængelse af frist for efterkommelse af afgørelse som følge af den tid,

der er medgået til at behandle sagen i klagenævnet, tilbagebetales gebyret dog ikke.

Afgørelser efter Vandforsyningsloven kan indbringes til domstolsafgørelse senest 6 måneder efter offentliggørelses dato.

Kopi af denne tilladelse er sendt til:

Danmarks Naturfredningsforening (dnesbjerg-sager@dn.dk)
Danmarks Sportsfiskerforbund (post@sportsfiskerforbundet.dk)

Henvendelse om denne sag kan ske til Natur & Vandmiljø på telefon 7616 5138.

Venlig hilsen

Birte Høeg

Bilag:

Generelle vilkår m.v. for endelig tilladelse til vandindvinding fra boring.
Kortbilag 1:25.000 og 1:10.000

Behandling af personoplysninger

Når du henvender dig til os, udleverer du nogle personoplysninger.

Personoplysningerne bruger vi, når vi behandler og besvarer din henvendelse, og de kan blive gemt til brug for vores videre sagsbehandling. Vi har ansvar for, at dine oplysninger behandles og opbevares forsvarligt indenfor rammerne af EU's databeskyttelsesforordning.

[Læs mere om vores behandling af dine persondata på www.esbjerg.dk](http://www.esbjerg.dk)



BILAG.

Generelle vilkår m.v. for ENDELIG tilladelse til vandindvinding fra boring.

Boring og anlæg.

- B Anlægget må kun benyttes til det tilladte formål.
- C Vand fra anlægget må ikke uden kommunens og embedslægens tilladelse anvendes til drikkevand eller til vanding eller vask af gartneriafgrøder, der fortæres i rå tilstand, og som dyrkes med henblik på salg.
- D Boringen skal være sikret mod grundvandsforurening, jf. anvisningerne i Bekendtgørelse nr.1260 af 28. oktober 2013, om udførelse og sløjfning af boringer og brønde på land. Forerør skal føres mindst 50 cm over terræn eller 20 cm over bund af tørbrønd, og sugerør forsynes med hætte med tætsluttende gummiring ved forerørs top (forerørsforsegling).
- E Overbygning/Tørbrønd skal være udført tæt mod vandindtrængning. Overkanten skal være mindst 30 cm over terræn, og tørbrønden skal være dækket af fast og tætsluttende dæksel i beton eller dørklader af stål. Overbygningens/tørbrøndens bund skal være mindst 1 m over højeste grundvandsspejl. Der må ikke være terrænfald hen mod overbygningen/brønden. Gennemføringer af rør og kabler skal være tætte, og der skal være en tæt forerørsafslutning.
- F Indvindingsanlægget skal være indrettet således, at der kan foretages pejlinger af grundvandet i boringen, både når vandspejlet er i ro, og når anlægget er i drift. Pejlestudsens skal have en indvendig diameter på min. 25 mm.
- G Nye eller supplerende boringer må kun udføres med kommunens forudgående tilladelse.
- H Indvindingsanlæggets målemetode og pumpekapacitet m.v. må kun ændres efter forudgående godkendelse fra tilladelsesmyndigheden.
- I Ved nedlæggelse, eller hvis anlægget af andre grunde tages ud af drift, skal boringen sløjfes efter bekendtgørelse nr. 1260 om "Udførelse og sløjfning af boringer og brønde på land". Anmeldelse skal ske til kommunen mindst 14 dage før arbejdets udførelse.

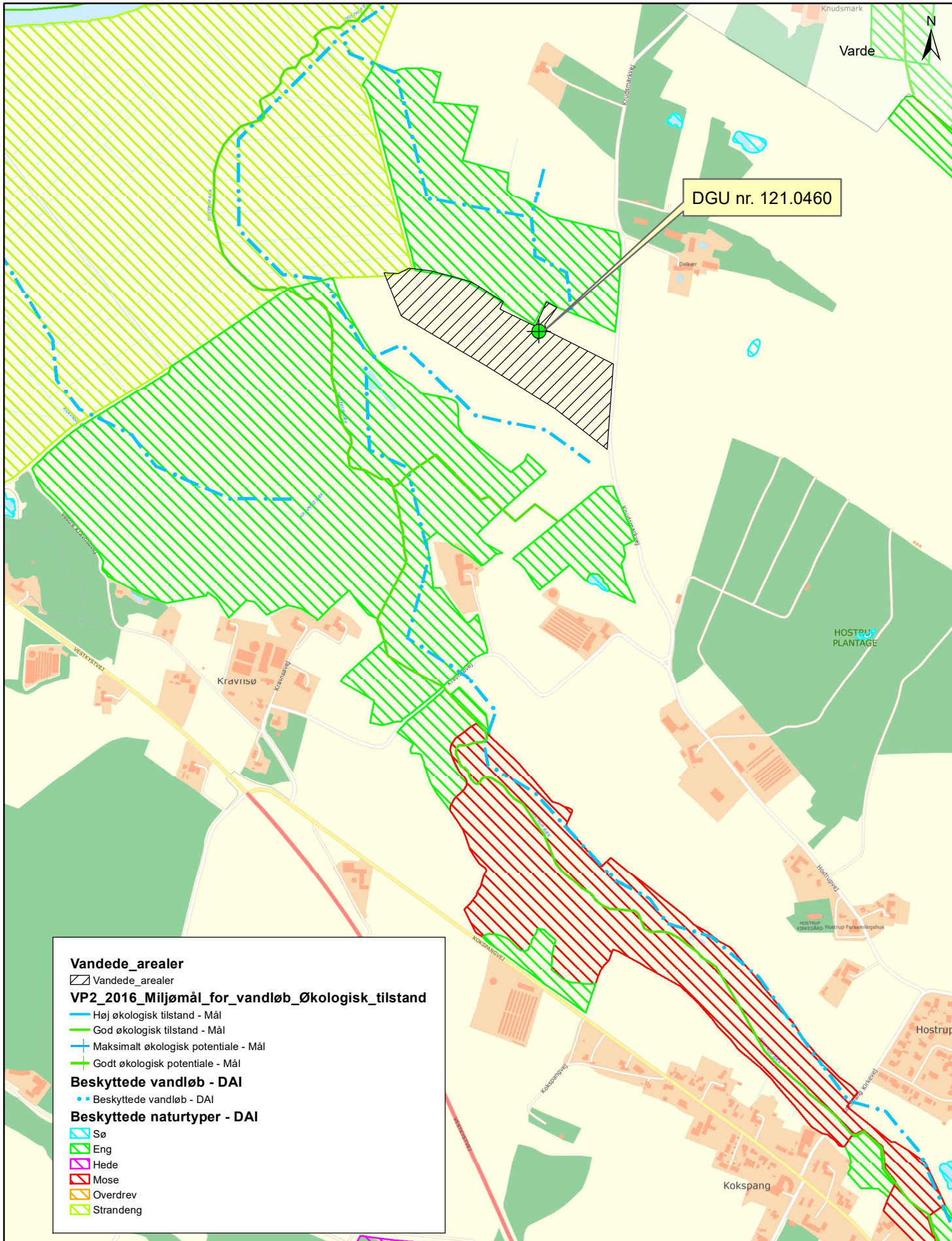
Tilladelse.

- J Inden for gyldighedsperioden kan tilladelsen udnyttes på uændrede vilkår af fremtidige ejere af ejendommen.

- K Vandindvindingstilladelsen kan tilbagekaldes uden erstatning, når der ikke har fundet vandindvinding sted inden for et sammenhængende tidsrum af 5 år.
- L Kommunen kan begrænse eller bringe indvindingen til ophør hvis der ved vandindvindingen sker uacceptable ændringer af bestående forhold (f.eks. på vandværksinteresser samt vandløb og § 3-områder). Spørgsmål om erstatning afgøres af taksationsmyndigheden, såfremt der ikke kan opnås enighed herom.

Kontrol.

- M Opgørelse over den indvundne vandmængde foretages ved, at anlægget er forsynet med timetæller, el- eller vandmåler som angivet i tilladelsen. Målermetoden må ikke ændres uden forudgående aftale med tilladelsesmyndigheden. Ejeren skal aflæse denne efter hver vandingssæsons afslutning.
- N Ejeren skal registrere de årlige indvundne vandmængder og måleraflæsninger. Oplysningerne skal opbevares i 5 år. På forlangende skal ejeren indsende oplysningerne til Esbjerg Kommune.
- O Ejeren skal regelmæssigt kontrollere vandspejlssænkningen ved at pejle borin- gens vandspejl i ro. Resultaterne af disse pejlinger opbevares i 5 år.
- P I medfør af vandforsyningslovens § 23, er ejeren erstatningspligtig for skader, som voldes i bestående forhold ved forandringer af grundvandsstanden under anlæggets udførelse og drift.



DGU nr. 121.0460

Vandede_arealer

- Vandede_arealer

VP2_2016_Miljømål_for_vandløb_Økologisk_tilstand

- Høj økologisk tilstand - Mål
- God økologisk tilstand - Mål
- Maksimalt økologisk potentiale - Mål
- Godt økologisk potentiale - Mål

Beskyttede vandløb - DAI

- Beskyttede vandløb - DAI

Beskyttede naturtyper - DAI

- Sø
- Eng
- Hede
- Mose
- Overdrev
- Strandeng

Markvanding - DGU nr. 121.0460
Kokspangvej 37, 6710 Esbjerg V

J.nr.: 19/30892

1:10.000

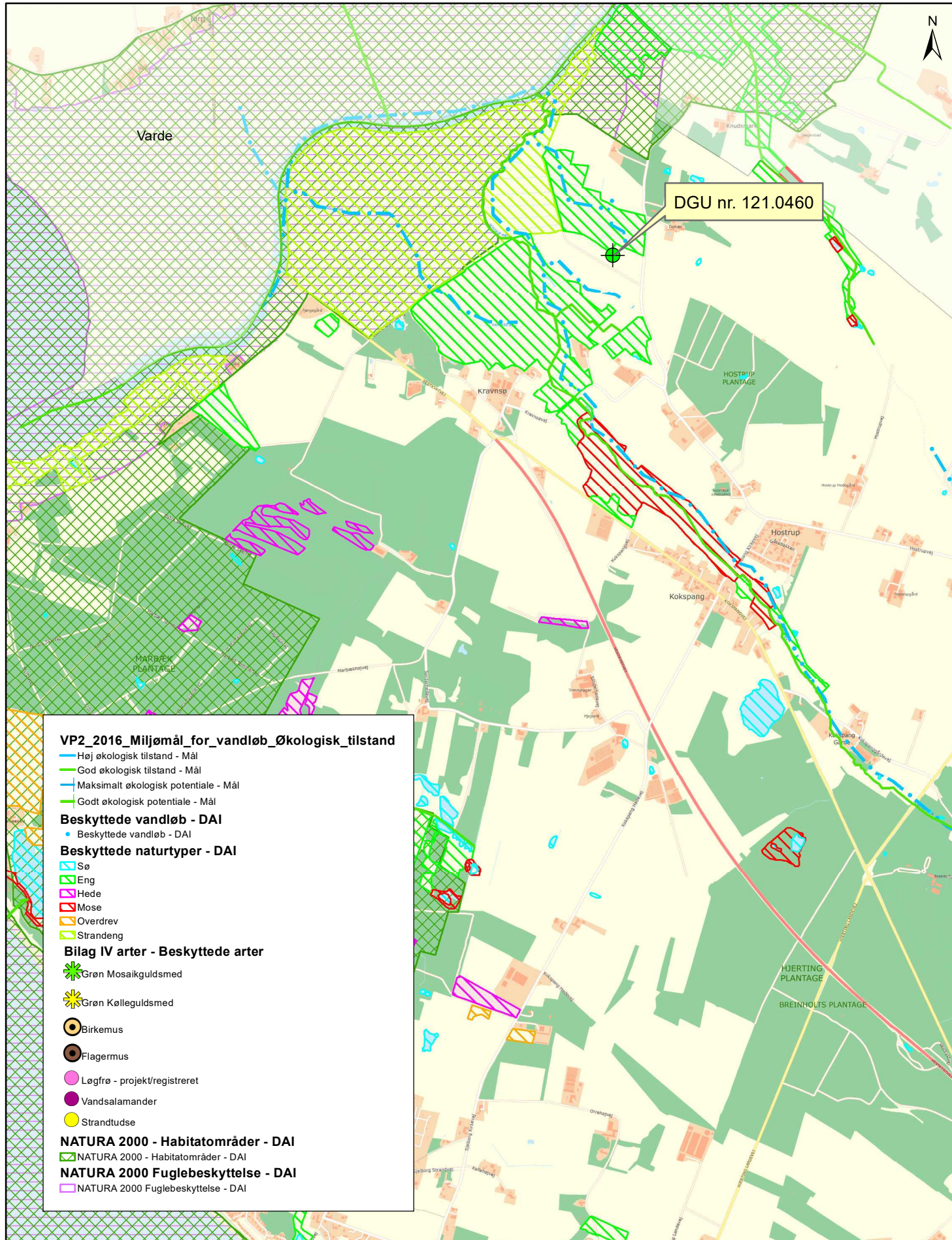
Sagsbeh.: bisc

Dato: 19-05-2020



Teknik & Miljø
Esbjerg Kommune

Natur- og Vandmiljø
Torvegade 74 - 6700 Esbjerg



DGU nr. 121.0460

VP2_2016_Miljømål_for_vandløb_Økologisk_tilstand

- Høj økologisk tilstand - Mål
- God økologisk tilstand - Mål
- Maksimalt økologisk potentiale - Mål
- Godt økologisk potentiale - Mål

Beskyttede vandløb - DAI

- Beskyttede vandløb - DAI

Beskyttede naturtyper - DAI

- Sø
- Eng
- Hede
- Mose
- Overdrev
- Strandeng

Bilag IV arter - Beskyttede arter

- Grøn Mosaikguldmed
- Grøn Kølleguldmed
- Birkemus
- Flagermus
- Løgrør - projekt/registreret
- Vandsalamander
- Strandtudse

NATURA 2000 - Habitatområder - DAI

- NATURA 2000 - Habitatområder - DAI

NATURA 2000 Fuglebeskyttelse - DAI

- NATURA 2000 Fuglebeskyttelse - DAI

Markvanding - DGU nr. 121.0460

Kokspangvej 37, 6710 Esbjerg V

J.nr.: 19/30892

1:25.000

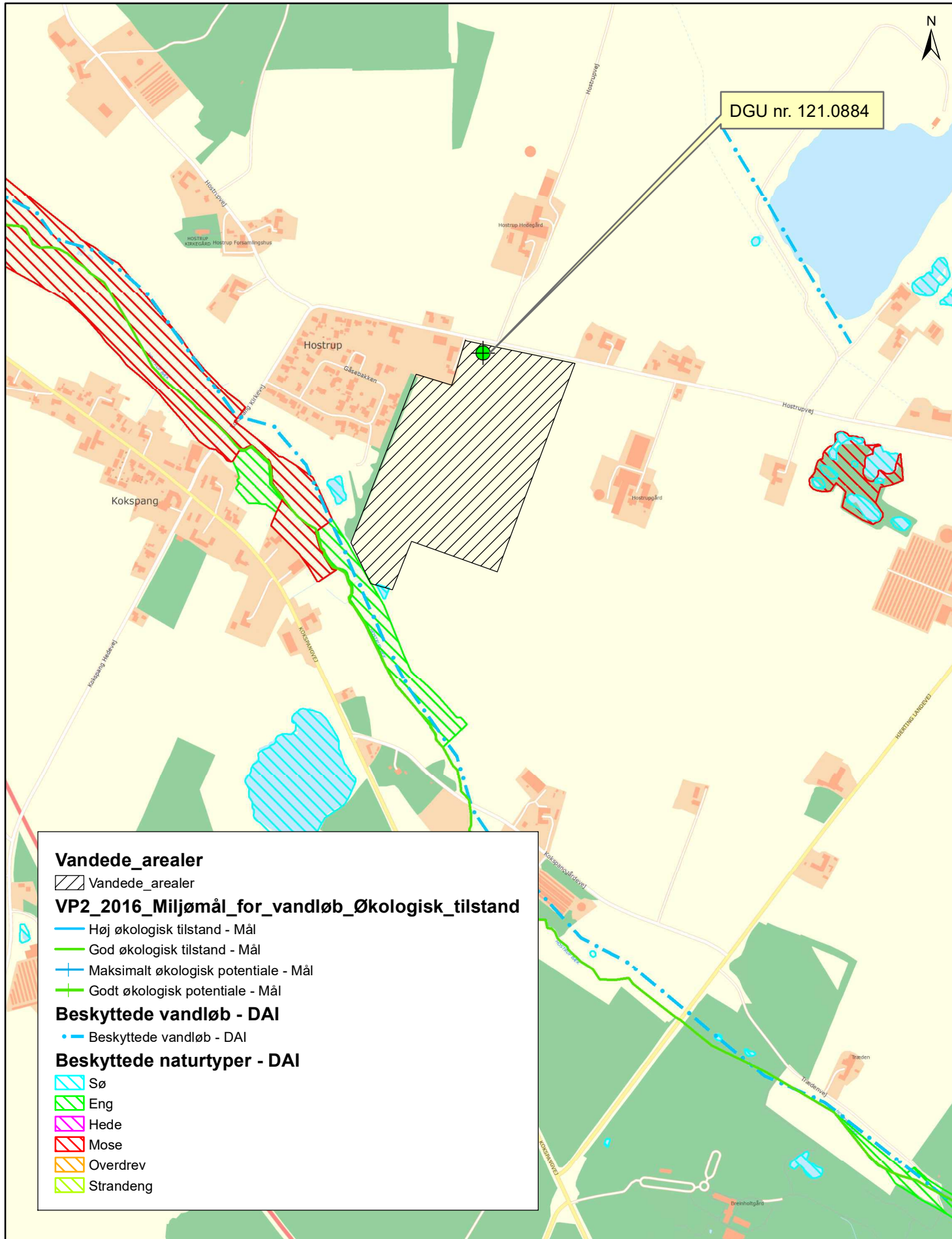
Sagsbeh.: bisc

Dato: 19-05-2020



Teknik & Miljø
Esbjerg Kommune

Natur- og Vandmiljø
Torvegade 74 - 6700 Esbjerg



Markvanding - DGU nr. 121.0884

Kokspangvej 37, 6710 Esbjerg V

J.nr.: 19/30892

1:10.000

Sagsbeh.: bisc

Dato: 19-05-2020

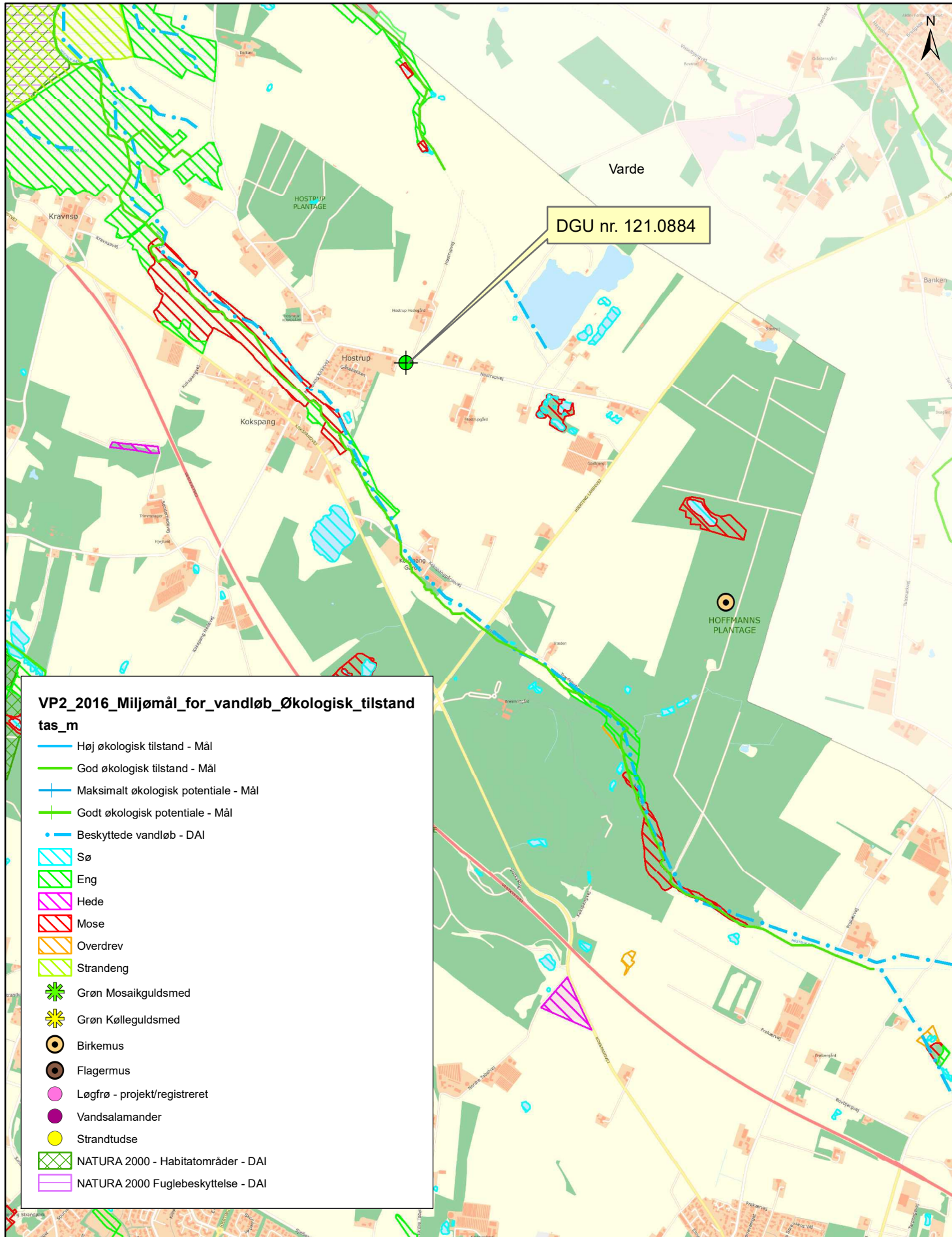


Teknik & Miljø
Esbjerg Kommune

Natur- og Vandmiljø

Torvegade 74 - 6700 Esbjerg

Tlf. 7616 1616 - raadhuset@esbjergkommune.dk - www.esbjergkommune.dk



DGU nr. 121.0884

Markvanding - DGU nr. 121.0884

Kokspangvej 37, 6710 Esbjerg V

J.nr.: 19/30892

1:25.000

Sagsbeh.: bisc

Dato: 19-05-2020



Teknik & Miljø
Esbjerg Kommune

Natur- og Vandmiljø
Torvegade 74 - 6700 Esbjerg